

*Врио*  
СОГЛАСОВАНО  
Начальник ОГИБДД  
ММО МВД России «Ирбитский»  
Д.С. Митряшов  
« 25 » 08 2020 г



СОГЛАСОВАНО  
Председатель Фоминской  
территориальной администрации  
С.А. Захарова  
« 18 » 08 2020 г



СОГЛАСОВАНО  
Заведующий МДОУ  
«Кирилловский детский сад»  
Г.Н. Петрова  
« 18 » 08 2020 г



**ПАСПОРТ**  
**дорожной безопасности**  
муниципального дошкольного образовательного  
учреждения «Кирилловский детский сад»

2020 год

## Общие сведения

муниципальное дошкольное образовательное учреждение «Кирилловский детский сад»

полное наименование учреждения

Юридический адрес: 623810, Свердловская область, Ирбитский район, д. Чусовляны ул.  
Центральная, 62

Фактический адрес: 623810, Свердловская область, Ирбитский район, д. Чусовляны ул.  
Центральная, 62

	Должность	ФИО	Телефон
Руководитель образовательного учреждения	Заведующий	Петрова Татьяна Николаевна	8/34355/44046
Ответственные работники муниципального органа образования	специалист по охране труда и технике безопасности, ГО и ЧС	Мурашкин Иван Валентинович	+7 (34355) 6-38-96 (доб.919#)
Ответственные от Госавтоинспекции			
Ответственные работники за мероприятия по профилактике детского травматизма	Старший воспитатель	Мордяшова Ирина Николаевна	8/34355/44046
Руководитель дорожно-эксплуатационной организации, осуществляющей содержание улично-дорожной сети (УДС)*			
Руководитель работник дорожно-эксплуатационной организации, осуществляющей содержание технических средств организации дорожного движения (ТСОДЦ)*			

\*Дорожно-эксплуатационные организации, осуществляющие содержание УДС и ТСОДЦ, несут ответственность в соответствии с законодательством Российской Федерации (Федеральный закон «О безопасности дорожного движения» от 10 декабря 1995 г. № 196-

ФЗ, Кодекс Российской Федерации об административных правонарушениях, Гражданский кодекс Российской Федерации).

Количество учащихся: 48 человек

Наличие уголка по БДД: групповые, приемные, коридор на 2 этаже

(если имеется, указать место расположения)

Наличие класса по БДД: не имеется

(если имеется, указать место расположения)

Наличие автогородка (площадки) по БДД: не имеется

Наличие автобуса в образовательном учреждении: не имеется

(при наличии автобуса)

Владелец автобуса \_\_\_\_\_ - \_\_\_\_\_

(образовательное учреждение, муниципальное образование и др.)

Время занятий в образовательном учреждении:

1- ая смена: 7.30-17.30 часов (период)

2- ая смена: \_\_\_\_\_ - \_\_\_\_\_ (период)

внеклассные занятия: \_\_\_\_\_ - \_\_\_\_\_ (период)

### **Телефоны оперативных служб**

01- единая служба спасения

02- полиция

03- скорая медицинская помощь

## Содержание

### I. План-схемы образовательного учреждения.

1. Район расположения образовательного учреждения, пути движения транспортных средств и детей (обучающихся, воспитанников).
2. Организация дорожного движения в непосредственной близости от образовательного учреждения с размещением соответствующих технических средств организации дорожного движения, маршруты движения детей и расположение парковочных мест.
3. Маршруты движения организованных групп детей от образовательного учреждения к стадиону, парку или спортивно- оздоровительному комплексу.
4. Пути движения транспортных средств к местам разгрузки/погрузки и рекомендуемые безопасные пути передвижения детей по территории образовательного учреждения.

### II. Информация об обеспечении безопасности перевозок детей специальным транспортным средством (автобусом).

1. Общие сведения.
2. Маршрут движения автобуса до образовательного учреждения.
3. Безопасное расположение остановки автобуса у образовательного учреждения.

### III. Приложения

План - схема движения транспортных средств и детей (обучающихся, воспитанников) при проведении дорожных ремонтно - строительных работ вблизи образовательного учреждения.

# I. План-схемы образовательного учреждения

## 1. Район расположения образовательного учреждения, пути движения транспортных средств и детей (обучающихся, воспитанников)



## **Рекомендации к составлению план-схемы района расположения образовательного учреждения включает:**

1. Район расположения образовательного учреждения определяется группой жилых домов, зданий и улично-дорожной сетью с учетом остановок общественного транспорта (выходов из станций метро), центром которого является непосредственно образовательное учреждение;

2. Территория, указанная на схеме, включает:

образовательное учреждение;

стадион вне территории образовательного учреждения, на котором могут проводиться занятия по физической культуре (*при наличии*);

парк, в котором могут проводиться занятия с детьми на открытом воздухе (*при наличии*);

спортивно-оздоровительный комплекс (*при наличии*); жилые дома, в которых проживает большая часть детей (учеников) данного образовательного учреждения; автомобильные дороги и тротуары.

3. На схеме обозначены:

расположение жилых домов, зданий и сооружений;

сеть автомобильных дорог;

пути движения транспортных средств;

пути движения детей (воспитанников) в/из образовательного учреждения;

опасные участки (места несанкционированных переходов на подходах к образовательному учреждению, места имевших место случаев дорожно-транспортных происшествий с участием детей-пешеходов и детей-велосипедистов);

названия улиц и нумерация домов.

Схема необходима для общего представления о районе расположения образовательного учреждения. На схеме обозначены наиболее частые пути движения обучающихся от дома (от отдаленных остановок маршрутных транспортных средств) к образовательному учреждению и обратно.

При исследовании маршрутов движения детей необходимо уделить особое внимание опасным зонам, где дети (воспитанники) пересекают проезжие части дорог не по пешеходному переходу.



2. Схема организации дорожного движения в непосредственной близости от образовательного учреждения с размещением соответствующих технических средств организации дорожного движения, маршрутов движения детей и расположения парковочных мест

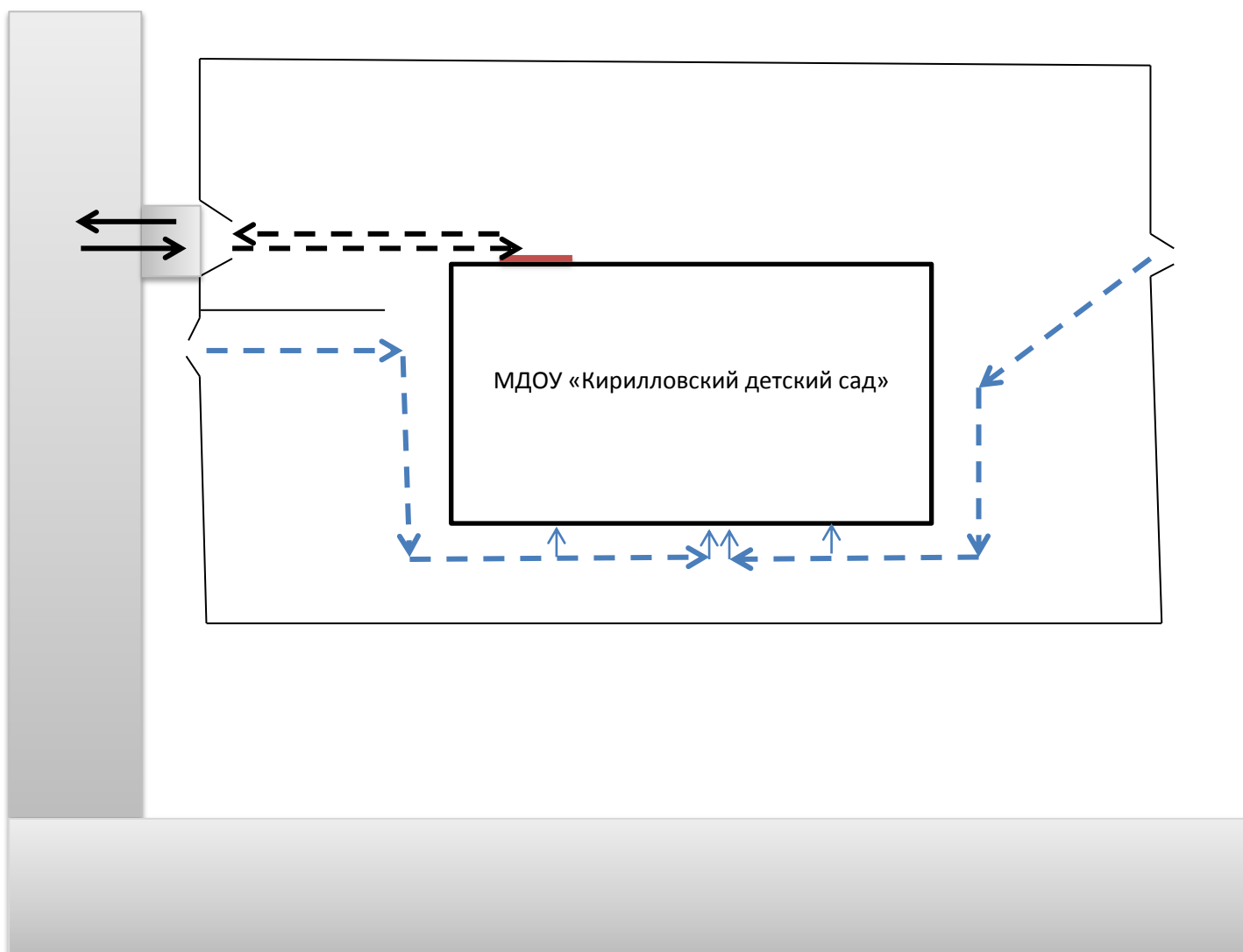








## **Рекомендации к составлению схемы организации дорожного движения в непосредственной близости от образовательного учреждения**

1. Схема организации дорожного движения ограничена автомобильными дорогами, находящимися в непосредственной близости от образовательного учреждения.
2. На схеме обозначаются:
  - здание образовательного учреждения с указанием территории, принадлежащей непосредственно образовательному учреждению (при наличии указать ограждение территории);
  - автомобильные дороги и тротуары;
  - уличные (наземные - регулируемые / нерегулируемые) и внеуличные (надземные и подземные) пешеходные переходы на подходах к образовательному учреждению;
  - дислокация существующих дорожных знаков и дорожной разметки;
  - другие технические средства организации дорожного движения;
  - направление движения транспортных средств по проезжей части;
  - направление безопасного маршрута движения детей (обучающихся, воспитанников).
3. На схеме указано расположение остановок маршрутных транспортных средств и безопасные маршруты движения детей (обучающихся, воспитанников) от остановочного пункта к образовательному учреждению и обратно;
4. При наличии стоянки (парковочных мест) около образовательного учреждения, указывается место расположения и безопасные маршруты движения детей от парковочных мест к образовательному учреждению и обратно.

### 3. Пути движения транспортных средств к местам разгрузки/погрузки и рекомендуемые безопасные пути передвижения детей по территории образовательного учреждения



-  - въезд/ выезд грузовых транспортных средств
-  - движение грузовых транспортных средств по территории образовательного учреждения
-  - движение детей на территории образовательного учреждения
-  - место разгрузки/ погрузки

# Информация об обеспечении безопасности перевозок детей специальным транспортным средством (автобусом)

(при наличии автобуса(ов))

## 1. Общие сведения

Марка \_\_\_\_\_

Модель \_\_\_\_\_

Государственный регистрационный знак \_\_\_\_\_

Год выпуска \_\_\_\_\_ Количество мест в автобусе \_\_\_\_\_

Соответствие конструкции требованиям, предъявляемым к школьным автобусам \_\_\_\_\_

### 1. Сведения о водителе(ях) автобуса(сов)

Фамилия, имя, отчество	Дата принятия на работу	Стаж вождения ТС категории D	Дата предстоящего медицинского осмотра	Период проведения стажировки	Сроки повышение квалификации	Допущенные нарушения пдд

## 2. Организационно-техническое обеспечение

1) Лицо, ответственное, за обеспечение безопасности дорожного движения (ФИО): \_\_\_\_\_  
назначено \_\_\_\_\_

прошло аттестацию \_\_\_\_\_

2) Организация проведения предрейсового медицинского осмотра водителя: \_\_\_\_\_

осуществляет \_\_\_\_\_

(Ф.И.О. специалиста)

на основании \_\_\_\_\_

действительного

до \_\_\_\_\_

3) Организация проведения предрейсового технического осмотра транспортного средства: \_\_\_\_\_

осуществляет \_\_\_\_\_

(Ф.И.О. специалиста)

на основании \_\_\_\_\_

действительного до \_\_\_\_\_

4) Дата очередного технического осмотра \_\_\_\_\_

5) Место стоянки автобуса в нерабочее время \_\_\_\_\_

меры, исключая несанкционированное использование \_\_\_\_\_

**Сведения о владельце автобуса**

Юридический адрес владельца: \_\_\_\_\_

Фактический адрес владельца: \_\_\_\_\_

Телефон ответственного  
лица: \_\_\_\_\_

*(при отсутствии автобуса)*

**Сведения об организациях, осуществляющих перевозку детей  
специальным транспортным средством (автобусом)**

\_\_\_\_\_  
\_\_\_\_\_  
\_\_\_\_\_  
\_\_\_\_\_

Рекомендуемый список контактов организаций, осуществляющих перевозку детей специальным транспортным средством (автобусом).

(При перевозке детей специальным транспортным средством (автобусом) сторонней организацией заполняется карточка. Заполненная карточка хранится в разделе «Приложение».)

**Общие сведения**

Марка \_\_\_\_\_

Модель \_\_\_\_\_

Государственный регистрационный знак \_\_\_\_\_

Год выпуска \_\_\_\_\_

Количество мест в автобусе \_\_\_\_\_

Соответствие конструкции требованиям, предъявляемым к школьным автобусам \_\_\_\_\_

**1. Сведения о владельце**

Владелец \_\_\_\_\_

(наименование организации)

Юридический адрес владельца \_\_\_\_\_

Фактический адрес владельца \_\_\_\_\_

Телефон ответственного лица \_\_\_\_\_

**2. Сведения о водителе автобуса**

Фамилия, имя, отчество \_\_\_\_\_

Принят на работу \_\_\_\_\_

Стаж вождения категории D \_\_\_\_\_

### **3. Организационно-техническое обеспечение**

Лицо, ответственное за обеспечение безопасности дорожного движения: \_\_\_\_\_  
назначено

\_\_\_\_\_ прошло аттестацию \_\_\_\_\_

Дата последнего технического осмотра \_\_\_\_\_

Заведующий МДОУ «Кирилловский детский сад \_\_\_\_\_ Т.Н.Петрова

Район расположения образовательного учреждения,  
пути движения транспортных средств и детей



- |  |   |  |                            |  |                   |
|--|---|--|----------------------------|--|-------------------|
|  | - Движение транспортных средств   |  | - Проезжая часть           |  | - Опасный участок |
|  | - Движение детей в (из) образовательное учреждение<br>- К месту посадки/высадки |  | - Тротуар                  |  | - Магазины        |
|  | - Движение грузовых транспортных средств по территории ОУ                       |  | - Жилая застройка          |  | - Церковь         |
|  | - Пешеходный переход  |  | - Общественный объект      |  | - ФАП             |
|  |   |  | - Место разгрузки/погрузки |  |                   |



